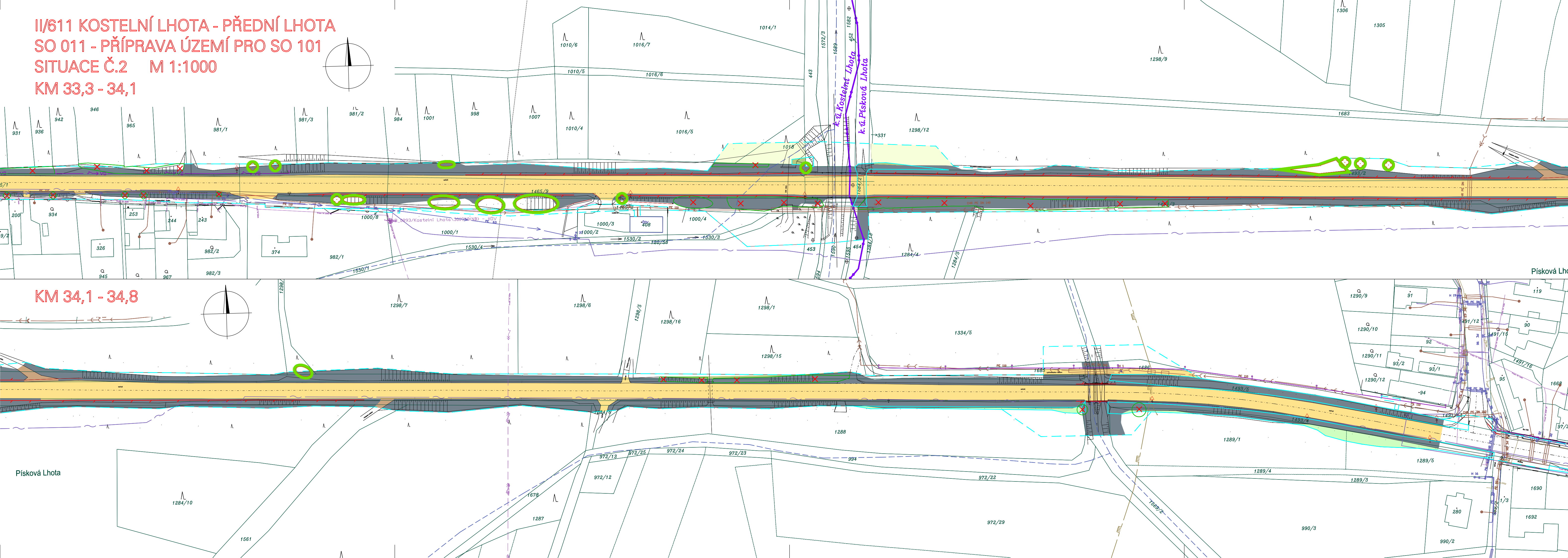













II/611 KOSTELNÍ LHOTA - PŘEDNÍ LHOTA  
SO 011 - PŘÍPRAVA ÚZEMÍ PRO SO 101  
SITUACE Č.2 M 1:1000  
KM 33,3 - 34,1



LEGENDA:

- |   |                                      |
|---|--------------------------------------|
|   | ODSTRANĚNÍ DRNU                      |
|  | ODSTRANĚNÍ NEZPEVNĚNÝCH CEST         |
|  | ODSTRANĚNÍ ASFALTOVÝCH PLOCH         |
|  | ODSTRANĚNÍ BETONOVÝCH PANELŮ         |
|  | ODSTRANĚNÍ BETONOVÉ DLAŽBY           |
|  | ODSTRANĚNÍ ŠTĚRKU                    |
|  | ODSTRANĚNÍ KULTURNÍCH VRSTEV PŮDY    |
|  | ODSTRANĚNÍ LESNÍHO POROSTU A HRABANK |
|  | SVODIDLA                             |
|  | DOPRAVNÍ ZNAČKA                      |
|  | OSA KOMUNIKACE                       |
|  | TRVALÝ ZÁBOR                         |
|  | DOČASNÝ ZÁBOR                        |
|  | KÁCENÉ STROMY – ZAMĚŘENÉ             |
|  | KÁCENÉ STROMY – PŘÍBLIŽNÁ POLOHA     |
|  | KÁCENÉ SKUPINY DŘEVIN                |
|  | STROM OHROŽENÝ STAVEBNÍ ČINNOSTÍ     |

INŽENÝRSKÉ SÍTĚ:


- |   |                            |
|---|----------------------------|
|    | KANALIZACE STÁVAJÍCÍ       |
|    | VODOVOD STÁVAJÍCÍ          |
|    | MELIORACE STÁVAJÍCÍ        |
|    | VEDENÍ VVN STÁVAJÍCÍ       |
|    | VEDENÍ VN STÁVAJÍCÍ        |
|    | VEDENÍ NN STÁVAJÍCÍ        |
|  | VEDENÍ SDĚLOVACÍ STÁVAJÍCÍ |
|  | VEDENÍ VO STÁVAJÍCÍ        |
|  | PLYNOVOD VTL STÁVAJÍCÍ     |
|  | PLYNOVOD STL STÁVAJÍCÍ     |

## D.1

Souřadnicový systém S-JTSK, Výškový systém Bpv

OBJEDNATEL:  KSÚS STŘEDOČESKÉHO KRAJE, p.o.  
Zborovská 11, 150 21 Praha 5  
II/6111 Kostelní Lhota - Přední Lhota,  
I.etapa km 30.859-37.074

ZHOTOVITEL:	<b>HBH / LINK / GEOTEST / GEOSTAR</b> zastoupená: HBH Projekt spol. s r.o., Kabátňikova 5, 602 00 Brno Hlavní inženýr projektu: Ing. Marek KAČENÁK Číslo zhotovitele: 2020/0036		
			

ZODPOVĚDNÝ PROJEKTANT	Ing. Jitka Suchmelová	<i>Suchmelová</i>	
VYPRACOVAL	Ing. Ondřej Valíček	<i>Valíček</i>	
KONTROLOVAL	Ing. Marek Kačeňák	<i>Kačeňák</i>	
KRAJ: STŘEDOČESKÝ			
KÚ: SADSKÁ, KOSTELNÍ LHOTA, PÍSKOVÁ LHOTA U PODĚBRAD, PŘEDNÍ LHOTA U PODĚBRAD			
NÁZEV OBJEKTU/ČÁSTI: II/611 Kostelní Lhota – Přední Lhota, I. etapa km 30.859–37.074 SO 011 PŘÍPRAVA ÚZEMÍ PRO SO 101			DATUM 11/2023 FORMÁT 6 A4 MĚŘÍTKO 1:500 ÚČEL PDPS ČÍS. ZAKÁZKY 2020/0036
NÁZEV PŘÍLOHY: Situace č.2			ČÍS. SOUPRAVY ČÍS. PŘÍLOHY 2.2